




















LEGENDA

-  Hranice kraje
-  Hranice okresu
-  Hranice řešeného území
-  Návrh koridoru rychlostní silnice R35
-  Silnice I. třídy
-  Silnice II. třídy
-  Železnice
-  Ochranné pásmo letiště
-  Ochranné pásmo nadregionálního biokoridoru
-  Nadregionální biocentrum
-  Nadregionální biokoridor
-  Regionální biocentrum
-  Regionální biokoridor
-  NATURA 2000
-  CHOPAV
-  CHKO
-  Vrchní vedení VVN / ZVN
-  VTL / VVTL plynovod
-  Obec s rozšířenou působností pro obec Jezbořice

ODŮVODNĚNÍ ÚZEMNÍHO PLÁNU JEZBOŘICE
VÝKRES ŠIRŠÍCH VZTAHŮ 2

Projektant:
 REGIO, projektový ateliér s.r.o.

Autorský kolektiv: Ing. arch. Jana Šejvlová, RNDr. Lukáš Zemánek, Ph.D., Ing. arch. Ludmila Svobodová, Lucie Hostáková, Jan Harčarik, Pavel Kupka, Ing. Zuzana Baladová, Pavel Prášil

Digitální zpracování: AutoCAD Civil 3D 2008

Objednatel:	Obec Nové Hradky	Návrh:	listopad 2010
Měřítko:	1 : 100 000	Čistopis:	

